

DOCUMENT A CONSERVER A PORTEE DE MAIN

DOCUMENT D'INFORMATION COMMUNAL SUR LES RISQUES MAJEURS

DICRIM

Chers Administrés,

Conformément aux obligations édictées par la Loi 2004 et le Décret 2005, de la Modernisation de la Sécurité Civile la municipalité a élaboré un :

Plan Communal de Sauvegarde. (PCS).

Ce document précise, pour chacun des Risques Majeurs auxquels notre Commune est confrontée, des informations générales concernant la connaissance du risque, qu'il s'agisse de risques d'origine naturelle ou technologique, mais aussi de leurs conséquences, des comportements, et des mesures à appliquer.

Il organise l'action des Elus, des services de la Communauté de Commune, et de la population, en cas d'alerte grave –tempête, inondation, canicule, grand froid, accident technologique.

Il recense les moyens Publics et Privés, disponibles sur notre commune afin d'alerter la population et l'assister pour assurer sa sauvegarde et sa sécurité.

Le risque zéro n'existe pas et nous le savons que trop. C'est pourquoi en matière de prévention, notre effort se doit d'être le meilleur.

Posons nous la bonne question : Que puis-je faire pour ma Commune et non que peut-elle faire pour moi. ?

Soyons Vigilants, Prévenants, Responsables et Solidaires.

Le Maire de Montcuq.

Mr Guy Lagarde.

PHENOMENE METEO

Tempête – Canicule – Grand Froid

Ces aléas météorologiques exceptionnels concernent l'ensemble de notre commune. Il peut s'agir de tempêtes, de canicules, de grands froids, d'importantes chutes de neige, présentant des risques pour la population, leurs biens et environnements. Les tempêtes de vents supérieurs à 90 Km/heures, peuvent être accompagnées d'importantes chutes de pluie avec grêle, orage, foudre. La canicule de l'été 2003, a été à l'origine d'une surmortalité importante, touchant principalement les personnes âgées, les femmes enceintes, les jeunes enfants.

LES BONS REFLEXES EN CAS D'ALERTE

- Soyez attentifs aux prévisions de Météo France. (météofrance.com).
- Ecoutez votre radio.
- Soyez très vigilants.
- Rentrez chez vous, fermez portes et fenêtres.

EN CAS DE TEMPETE :

- Coupez le gaz et l'électricité.
- Ecoutez votre radio sur pile, suivez les consignes.
- Rentrez à l'abri tout objet mobile, susceptible d'être emporté par le vent.

EN CAS DE CANICULE:

- Fermez les volets pendant la journée.
- Passez au moins 3 heures par jour dans l'endroit le plus frais de la maison
- Rafraîchissez-vous, buvez fréquemment, même sans soif.
- Prescrivez les sorties, ou les exercices sportifs lors des grandes chaleurs.
- Assurez-vous que les personnes âgées de votre entourage ne s'exposent pas à la chaleur, qu'elles se rafraichissent le corps, le plus souvent possible, s'assurer qu'elles aient une alimentation simple, équilibrée et de circonstance.

EN CAS DE GRAND FROID :

Limiter les activités extérieures pour les personnes à risque.
Eviter les efforts physiques.
Couvrir les parties du corps perdant le plus de chaleur (tête, cou, mains et pieds) en cas de sorties.
S'assurer du bon fonctionnement des ventilations et des appareils de chauffage afin d'éviter le risque d'intoxication au C.O. 2
Ne pas installer de groupes électrogènes à l'intérieur de bâtiments.
Prendre régulièrement des nouvelles des personnes âgées ou handicapées et/ou isolées du voisinage.

I N O N D A T I O N

Il s'agit d'un phénomène occasionnel pouvant noyer de vastes parties du lit mineur ou de la plaine, suite au débordement des eaux.

A MontcuQ, les riverains de la Petite Barguelonne et des ruisseaux, doivent être très vigilants, et prévenants, des orages exceptionnels ont été à l'origine de débordements importants, ayant entraîné quelques dégâts aux maisons, sur les voies départementales, et communales, ainsi que l'inondation de près et de champs mitoyen de ces ruisseaux. en :

- **Mai, Juillet, Aout, 1993-**

Janvier, 1996

Décembre, 1999

LES BONS REFLEXES EN CAS D'ALERTE

- **Fermez portes et fenêtre, surélevez les objets sensibles à l'eau.**
- **Coupez le gaz, et l'électricité.**
- **Ne téléphonez qu'en cas d'urgence.**
- **A l'intérieur des habitations, montez à l'étage.**
- **En extérieur, gagnez les hauteurs, restez éloignés des rives.**

Pour une Alerte Evacuation :

- **Mettez en sécurité vos biens matériels les plus précieux.**
- **Constituer un sac de voyage, avec les vêtements indispensables, de rechange, nécessaire de toilette, médicaments, papiers personnels**
- **Fermez votre maison à clef.**
- **Appliquez les consignes données par vos Relais de Quartier.**

MOUVEMENT DE TERRAIN

- Le phénomène de retrait-gonflement des argiles, bien que non dangereux pour l'homme, peut engendrer des dégâts importants sur les bâtiments. En période de sécheresse, les sols argileux se rétractent, et occasionnent des tassements différentiels. A contrario, durant les périodes humides, l'argile se charge en eau et gonfle.
- Ces mouvements de terrains peuvent être lents, ou très rapides, ils provoquent des effondrements, des écroulements, des chutes de blocs, des érosions de berges, des glissements de terrain, des coulées boueuses et occasionnent des risques graves sur les bâtiments, les routes, les arbres mettant en danger la population.

LES BONS REFLEXES EN CAS D'ALERTE

- **Coupez le gaz et l'électricité.**
- **Evacuez le bâtiment menacé.**
- **Eloignez-vous des bâtiments, et de la zone dangereuse.**
- **Ne revenez pas à l'intérieur du bâtiment sauf s'il y a une assistance à porter vers une personne en difficulté.**

Pour une Alerte d'évacuation :

- **Mettez en sécurité vos biens matériels les plus précieux.**
- **Constituer un sac de voyage, avec les vêtements indispensables, de rechange, nécessaire de toilette, médicaments, papiers personnels**
- **Fermez votre maison à clef.**
- **Appliquez les consignes données par vos Relais de Quartier.**

ACCIDENT TECHNOLOGIQUE
MATIERES DANGEREUSES

Le risque peut être consécutif à un accident de la circulation mettant en cause un camion citerne transportant des matières dangereuses, ou bien à une mauvaise manipulation, stockage.

LES BONS REFLEXES EN CAS D'ALERTE
ET DE CONFINEMENT

- Enfermez-vous rapidement dans le bâtiment le plus proche.
- Fermez, calfeutrez, les portes les fenêtres, coupez les ventilations.
- Ne fumez pas, n'émettez pas de flammes ou d'étincelles.
- Coupez le gaz et l'électricité.
- Eloignez vous de la zone dangereuse.
- Ne vous enfermez pas dans votre véhicule.
- N'allez pas chercher les enfants à l'école.
- Ecoutez la radio sur pile, et appliquez les consignes, données par vos Relais de Quartier.

Evènements de Sécurité Civile ou Risques connus et possibles sur la Commune

TRANSMISSION DE L'ALERTE

- La commune de Montcuq, a été divisée en 16 quartiers :
- - 7 quartiers centre-ville.
- - 9 quartiers hors centre-ville.
- Chaque secteur, possède au moins quatre bénévoles, appartenant au dit Quartier, ils sont volontaires pour assurer la transmission de l'Alerte, sous forme d'un message signé du Maire, ou de la diffusion d'un message sonore à partir d'un véhicule, lors d'un Evènement de Sécurité Civile ou d'un Risque Majeur menaçant votre quartier.
- Ils sont la cheville ouvrière de ce Plan Communal de Sauvegarde, et lié par un Contrat d'Engagement auprès de la Mairie, pour assurer cette mission.
- Ils deviennent à ce moment là des Relais de Quartiers, ils sont le trait d'union entre la population et le Poste de Commandement de Sauvegarde de la Commune.
- Vous recevrez en main propre le message d'Alerte, vous donnant les indications du type de l'Evènement de Sécurité Civile, ou du Risque Majeur menaçant, avec quelques consignes orales.
- Vous pourrez aussi être prévenu par la diffusion d'un message à partir d'un véhicule, circulant à faible vitesse, dans votre quartier.
- Le présent document est en votre possession, vous devrez vous y conformer, vous avez pour chaque risque énuméré ci-dessus, des consignes de mise en sécurité et de sauvegarde.
- Signalez au Relais de Quartier, toute information utile à la sauvegarde de personnes de votre proche voisinage, vulnérables, fragiles ou isolées, à secourir, ou à assister, si vous ne l'avez déjà fait.
- Réservez un bon accueil à vos Relais de Quartier.
-

NUMEROS UTILES EN CAS D'URGENCE

POMPIERS : 18 OU 112







GENDARMERIE : 17- SAMU : 15

MES RELAIS DE QUARTIER SONT :

MR

MR

LES BONS REFLEXES

EVENEMENT DE SECURITE CIVILE METEO	
REFLEXES	ANNOTATION PERSONNELLE PENSEZ A FAIRE
 DANS LA MESURE DU POSSIBLE RESTEZ CHEZ VOUS.	 — — — —
 LIMITEZ VOS DEPLACEMENTS.	 — — — — —
 PREVOYEZ DES MOYENS D'ECLAIRAGE DE SECOURS . FAITES UNE RESERVE D'EAU.	 — — — — —
 SOYEZ VIGILANT ET PREVENANT ENVERS LES PERSONNES AGEES DE VOTRE ENTOURAGE CONNU OU INCONNU.	 — — — — —
 ECOUTEZ VOS STATIONS LOCALES	

LES BONS REFLEXES

EVENEMENT DE SECURITE CIVILE INONDATION

REFLEXES	ANNOTATION PERSONNELLE PENSEZ A :
 <p>COUPEZ L'ELECTRICITE ET LE GAZ.</p>	 — — — — —
 <p>TENEZ VOUS PRET A EVACUER LES LIEUX A LA DEMANDE DES AUTORITES.</p>	— — — — —
 <p>N'ALLEZ PAS CHERCHER LES ENFANTS A L'ECOLE.</p>	— — — — —
 <p>NE TPEZ QU'EN CAS D'URGENCE AFIN DE LIBERER LES LIGNES POUR LES SECOURS.</p>	— — — —
 <p>ECOUTEZ VOS STATIONS LOCALES.</p>	— — — —

LES BONS REFLEXES

EVENEMENT DE SECURITE CIVILE MOUVEMENT DE TERRAIN

REFLEXES	ANNOTATION PERSONNELLE PENSEZ A :
  COUPEZ L'ELECTRICITE ET LE GAZ.	 — — — — —
 ELOIGNEZ-VOUS DE LA ZONE DANGEREUSE.	— — — — —
 N'ENTREZ PAS DANS UN BATIMENT ENDOMMAGE.	— — — — —
 ECOUTEZ VOS STATIONS DE RADIO LOCALES.	— — — — —
 ATTENTION AUX CHUTES DE ROCHERS	— —

LES BONS REFLEXES

EVENEMENT DE SECURITE CIVILE TECHNOLOGIQUE OU MATIERE DANGEREUSE

REFLEXES	ANNOTATION PERSONNELLE PENSEZ A :
  COUPEZ L'ELECTRICITE ET LE GAZ.	 — — — — — —
 TENEZ-VOUS PRET A EVACUER LES LIEUX A LA DEMANDE DES AUTORITES.	— — — — — —
 N'ALLEZ PAS CHERCHER LES ENFANTS A L'ECOLE.	— — — — — —
  ECOUTEZ VOS STATIONS LOCALES. NE TELEPHONEZ QU'EN CAS D'URGENCE.	— — — — — —
 NE FUMEZ PAS.	— — — — — —

LES BONS REFLEXES

EVENEMENT DE SECURITE CIVILE

Si vous êtes une personne, âgée, isolée, avec quelques problèmes de santé, et si vous le souhaitez, inscrivez-vous en Mairie, pour un éventuel déplacement lors d'un Evènement de Sécurité Civile, ou d'un Risque Majeur vous menaçant, le temps du retour à situation.

A cette fin une personne sur votre demande peut venir prendre votre inscription, et vous laisser toutes les consignes à ce sujet avec les contacts et n° de téléphone utiles.



La vigilance météorologique met en évidence une possibilité d'un Evènement de Sécurité Civile dangereux dans les 24 heures qui suivent son émission. La carte de vigilance Météo, est actualisée au moins deux fois par jour, à 6 h 00 et 16 h 00 – www.meteofrance.com

Suivez les consignes de la boîte vocale - répondeur : 05.67.22.95.00.

La vigilance hydrométéorologique, nous renseigne par une carte des cours d'eau faisant l'objet d'une surveillance par l'Etat définissant le danger des inondations susceptibles de se produire. A chaque tronçon est affecté le niveau de vigilance nécessaire face aux conditions hydrologiques à venir, pour les prochaines 24 heures. La carte « vigilance crue », est actualisée deux fois par jour à 10 h 00 et 16 h 00 – www.vigicrues.gouv.fr

Ces informations sont données suivant des niveaux de vigilance, et de précaution allant du moindre Risque Majeur niveau 1, au plus élevé, niveau 4, à chaque niveau est attribué une couleur : Vert, Jaune, Orange, Rouge, pour le niveau n° 4, pour une vigilance absolue.

Niveau 1	Pas de vigilance particulière.	VERT.
Niveau 2	Etre très attentif.	JAUNE.
Niveau 3	Etre très vigilant.	ORANGE.
Niveau 4	Vigilance absolue.	ROUGE.

VIGILANTS PREVENANTS
RESPONSABLES SOLIDAIRES

Vigilants

Envers tout Risque Majeur menaçant, ou tout Evènement de Sécurité Civile.

Prévenants

Envers toute personne de votre entourage, de votre voisinage, connue ou inconnue ayant besoin d'aide, d'assistance ou de secours.

Responsables

En vous conformant, et en appliquant toutes les consignes connues, ou reçues du Relais de Quartier.

En gardant votre calme et votre sang froid en face, d'un Evènement de Sécurité Civile, ou d'un Risque Majeur menaçant.

Solidaires

Soyez le maillon de cette chaîne de solidarité.